




BAGNERES de LUCHON (31) — BAGNERES de LUCHON (31)

Vendredi 18 Septembre 2020 (après-midi)

Contre la montre par équipe 11.6 Km

Fléchage Bleu

Distance			Itinéraire					Heures de passage :			
Partielle	Parcourue	A parcourir	Direction	Route	Détail	Ville / Lieu	Altitude	1ere équipe		Dernière équipe	
								40 Km/H	44 Km/H	40 Km/H	44 Km/H
0,0 Km	0,0 Km	11,6 Km		Départ	 Place Lezat (D125)	Bagnères de Luchon	627 m	15:30	15:30	16:45	16:45
0,2 Km	0,2 Km	11,4 Km	TD	D125	Rond point (sortie 2) sur bd Ch. De Gaulle	Bagnères de Luchon	624 m	15:30	15:30	16:45	16:45
0,4 Km	0,6 Km	11,0 Km	AD	D125	Rue Clément Ader	Bagnères de Luchon	630 m	15:30	15:30	16:45	16:45
1,3 Km	1,9 Km	9,7 Km	TD	D125	Rond point (sortie 2) D125	Bagnères de Luchon	615 m	15:32	15:32	16:47	16:47
2,7 Km	4,6 Km	7,0 Km	AD	D125	Rond point (sortie 1) D27B	Antignac	599 m	15:36	15:36	16:51	16:51
0,3 Km	4,9 Km	6,7 Km	AD	D27B	D27B # D27	Salles et Pratiel	599 m	15:37	15:36	16:52	16:51
2,3 Km	7,2 Km	4,4 Km	TD	D27	traversée de Juzet de Luchon	Juzet de Luchon	627 m	15:40	15:39	16:55	16:54
1,9 Km	9,1 Km	2,5 Km	TD	D27	D27 # D27C (rester sur D27)	Montauban de Luchon	635 m	15:43	15:42	16:58	16:57
1,1 Km	10,2 Km	1,4 Km	AD	D27	D27 # D27D	Saint Mamet	640 m	15:45	15:43	17:00	16:58
0,2 Km	10,4 Km	1,2 Km	TD	D27D	D27D # D618A	Saint Mamet	637 m	15:45	15:44	17:00	16:59
0,2 Km	10,6 Km	1,0 Km	TD	D618A	 Last KM / Flamme rouge / D618	Saint Mamet	635 m	15:45	15:44	17:00	16:59
0,2 Km	10,8 Km	0,8 Km	AD	D618A	D618A # D125	Bagnères de Luchon	640 m	15:46	15:44	17:01	16:59
0,3 Km	11,1 Km	0,5 Km	AD	D125	D125 # Allées des Bains	Bagnères de Luchon	637 m	15:46	15:45	17:01	17:00
0,3 Km	11,4 Km	0,2 Km	AG	D125	Allées des Bains # bd. E. Rostand	Bagnères de Luchon	630 m	15:47	15:45	17:02	17:00
0,2 Km	11,6 Km	0,0 Km	TD	D125	 Arrivée Av. E. Rostand (devant Casino)	Bagnères de Luchon	629 m	15:47	15:45	17:02	17:00

Départ donné toutes les 3 minutes
Horaires établis sur la base de 25 équipes